

## GITES DE LA TEISSONNIÈRE - SAINT- HILAIRE-DE-LAVIT - LOZÈRE

### GITES DE LA TEISSONNIÈRE

Bienvenue dans nos 2 gîtes sur le domaine de la  
Teissonnière à Saint-Hilaire-De-Lavit

<https://gitesdelateissonniere.fr>

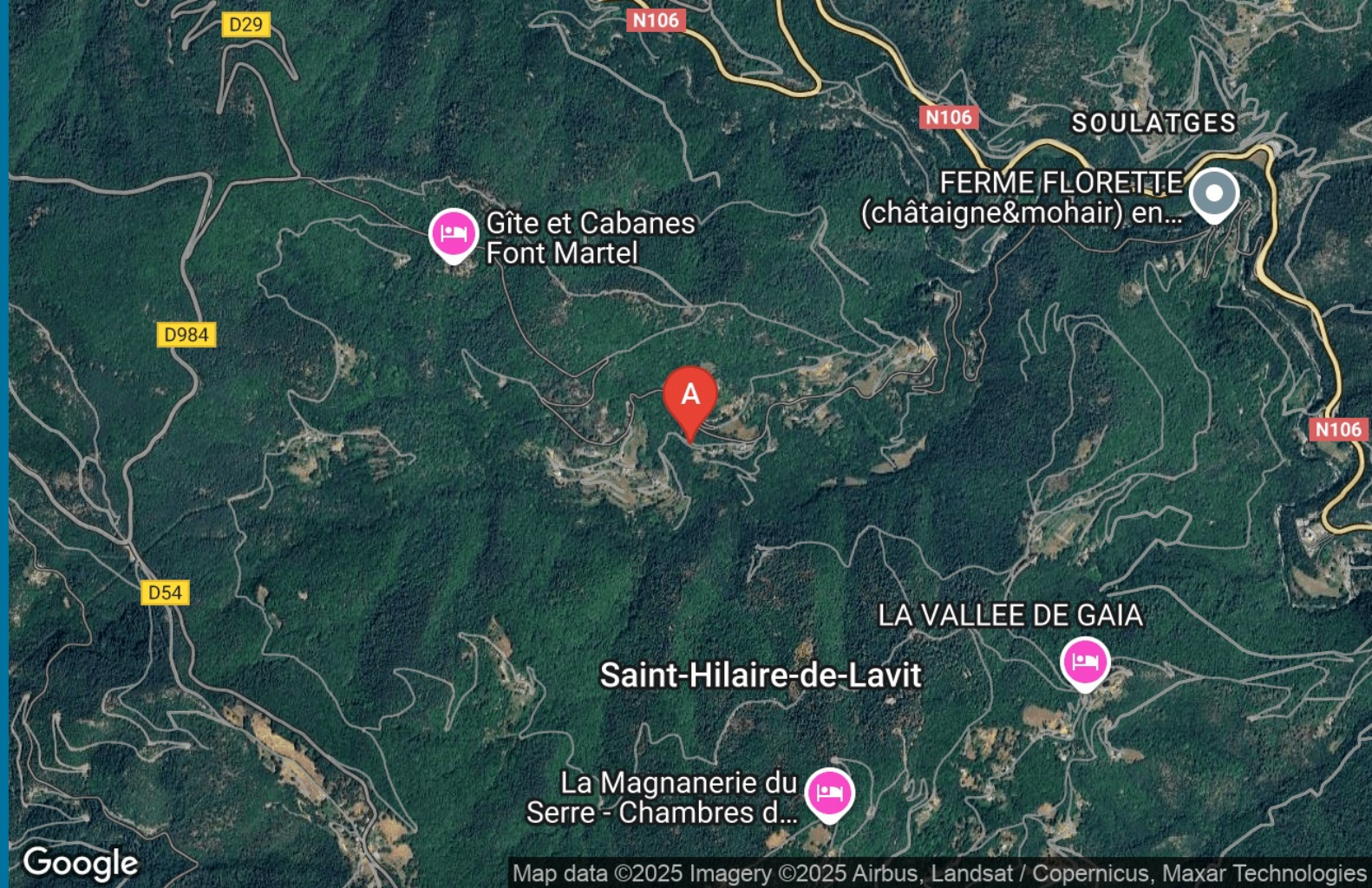




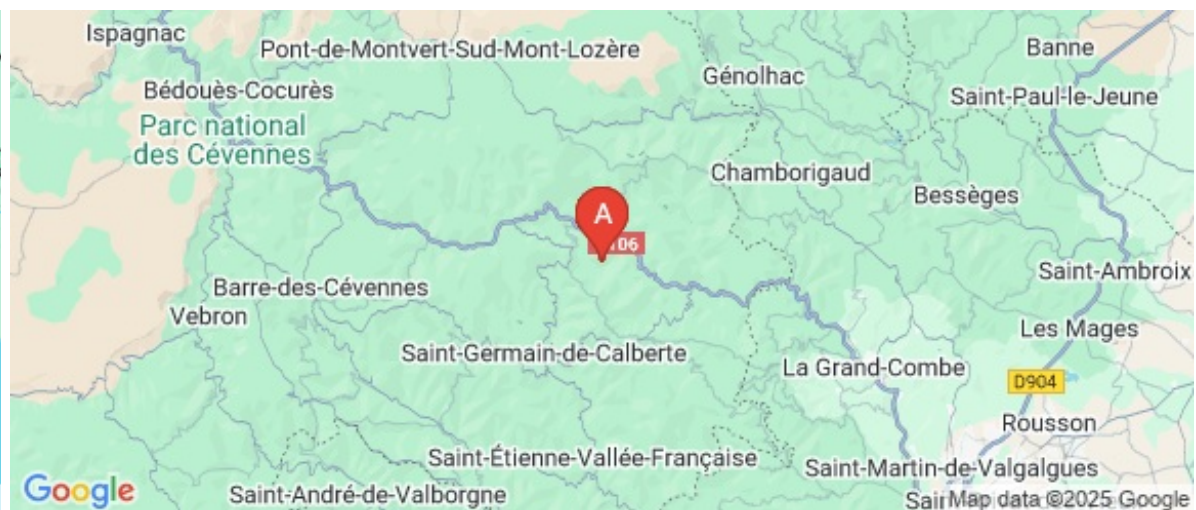
Rolande MICHEL


+33 4 67 82 46 30  
+33 6 89 51 43 70  
+33 6 77 70 48 87

- A** Gîte La Treille : La Teissonnière 48160 SAINT-HILAIRE-DE-LAVIT
- B** Gîte La Terrasse Neuve : La Teissonnière 48160 SAINT-HILAIRE-DE-LAVIT



Map data ©2025 Imagery ©2025 Airbus, Landsat / Copernicus, Maxar Technologies





## Gîte La Treille



Maison



6

personnes



2


chambres



88

m2

Cet ancien Mas Cévenol se niche dans le hameau de la Teissonnière. Tout en pierre de pays, la Treille s'intègre à merveille dans le paysage du Parc national des Cévennes qui est ici à votre disposition. En journée, profitez de la terrasse qui surplombe les vallées. Et le soir, venez vous réconforter près de la cheminée, la parfaite conclusion d'une journée passée en pleine nature. La Treille accueillera tous ceux qui recherchent le calme et l'authenticité. Les propriétaires vous proposent un second gîte pour 4 personnes dans le même hameau : la terrasse neuve Une maison indépendante comprenant : De plain pied : - une cuisine, - un séjour (canapé), A l'étage : - 2 chambres chacune avec un lit en 140 et lit en lit en 90 - une salle de bains (douche, WC, lavabo). A l'extérieur : terrasse et salon de jardin.



## Pièces et équipements

<i>Chambres</i>	Chambre(s): 2 Lit(s): 4	dont lit(s) 1 pers.: 2 dont lit(s) 2 pers.: 2
<i>Salle de bains / Salle d'eau</i>	Salle de bains avec douche Salle(s) d'eau (avec douche): 1	Sèche cheveux
<i>WC</i>	WC: 1 WC indépendants	
<i>Cuisine</i>	Four Réfrigérateur	Four à micro ondes
<i>Autres pièces</i>	Séjour	Terrasse
<i>Media</i>	Télévision	
<i>Autres équipements</i>	Lave linge privatif	Matériel de repassage
<i>Chauffage / AC</i>	Cheminée	
<i>Extérieur</i>	Salon de jardin	
<i>Divers</i>		

## Infos sur l'établissement



*Communs*

Sur une exploitation agricole



*Activités*



*Réseaux*



*Stationnement*

Parking privé



*Services*



*Extérieurs*

## A savoir : conditions de la location

*Arrivée* A PARTIR DE 16H A 18H

*Départ*

*Langue(s)  
parlée(s)* Français

*Annulation/  
Prépaiement/  
Dépot de  
garantie*

*Moyens de  
paiement*

*Ménage*

*Draps et Linge  
de maison*

*Enfants et lits  
d'appoints*

*Animaux  
domestiques* Les animaux sont admis.

## Tarifs (au 03/02/25)

Gîte La Treille

Tarifs en €:	Tarif 1 nuit en semaine (L, M, M, J, D)	Tarif 1 nuit en weekend (V ou S)	Tarif 2 nuits weekend (V+S)	Tarif 7 nuits semaine
du 05/04/2025 au 12/07/2025				360€
du 12/07/2025 au 26/07/2025				360€
du 26/07/2025 au 09/08/2025				400€
du 09/08/2025 au 30/08/2025				420€
du 30/08/2025 au 27/09/2025				360€



## Gîte La Terrasse Neuve



Maison



3

personnes



2

chambres




63

m<sup>2</sup>



Dans le petit hameau de la Teissonnière, Michel Henri a rénové cette petite maison en pierre pour que vous y passiez de douces vacances, avec vue sur les Cévennes. Le meilleur endroit pour décider quel endroit du Parc national vous irez explorer. Idem si vous préférez vous adonner à la farniente : profitez de la simplicité et de la quiétude des lieux pour vous laisser adsorber par un bon livre, un bon repas, ou votre envie de paresser au soleil. Ici, vous avez l'assurance d'une retraite au calme, quelle que soit la saison, et pour un prix très attractif. Les propriétaires vous proposent un second gîte pour 6 personnes dans le même hameau : la Treille Une maison indépendante comprenant : De plain pied : - une cuisine, - un séjour (canapé) A l'étage : - 1 chambre avec un lit double en 140, - 1 chambre avec un lit en 130, - une salle de bains (douche, WC, lavabo). A l'extérieur : une terrasse avec salon de jardin.





## Pièces et équipements

*Chambres* Chambre(s): 2  
Lit(s): 0  
dont lit(s) 1 pers.: 0  
dont lit(s) 2 pers.: 0

*Salle de bains / Salle  
d'eau*

*WC*

*Cuisine*

Congélateur

Four

*Autres pièces*

*Media*

Télévision

*Autres équipements*

*Chauffage / AC*

*Extérieur*

*Divers*

## Infos sur l'établissement



*Communs*

Sur une exploitation agricole



*Activités*



*Réseaux*



*Stationnement*



*Services*



*Extérieurs*

## A savoir : conditions de la location

*Arrivée*

*Départ*

*Langue(s)  
parlée(s)* Français

*Annulation/  
Prépaiement/  
Dépot de  
garantie*

*Moyens de  
paiement*

*Ménage*

*Draps et Linge  
de maison*

*Enfants et lits  
d'appoints* Lit bébé

*Animaux  
domestiques* Les animaux sont admis.

## Tarifs (au 03/02/25)

Gîte La Terrasse Neuve


Tarifs en €:	Tarif 1 nuit en semaine (L, M, M, J, D)	Tarif 1 nuit en weekend (V ou S)	Tarif 2 nuits weekend (V+S)	Tarif 7 nuits semaine
du 05/04/2025 au 12/07/2025				300€
du 12/07/2025 au 26/07/2025				320€
du 26/07/2025 au 09/08/2025				350€
du 09/08/2025 au 30/08/2025				350€
du 30/08/2025 au 27/09/2025				300€

# Mes recommandations

5 raisons de venir dans notre destination

Top 5 des activités

OFFICE DE TOURISME GORGES DU TARN, CAUSSES, CÉVENNES  
[WWW.CEVENNES-GORGES-DU-TARN.COM](http://WWW.CEVENNES-GORGES-DU-TARN.COM)



## FERME EQUESTRE DES MOURENES

+33 6 87 35 17 85

Les Mourènes

<http://www.mourenes.fr/>

4.7 km

SAINT-ANDRE-DE-LANCIZE



Randonnées à cheval au cœur du Parc national des Cévennes : - Pour les débutants : 1h30 à cheval. 30 min d'initiation suivie de 1h de balade en forêt ponctuée de magnifiques points de vue. - Pour les cavaliers confirmés (tenir aux 3 allures), la situation de la ferme au cœur de la forêt offre des randonnées sauvages et variées où les trots et les galops s'enchaînent sur les pistes forestières et l'ancienne voie ferrée. La ferme équestre vous propose aussi des cours d'1h et stages d'équitation à thème où sont abordés le dressage, l'obstacle, la voltige... Pour les plus petits, balades à poneys en main. L'accès se fait par une route non goudronnée. La réservation est obligatoire. La cavalerie est variée et adaptée, l'enseignante est diplômée d'État.



## LA CAVALE DU VENTALON

+33 4 66 41 07 85 +33 6 61 70 89

48

Saint Maurice de Ventalon

7.1 km

PONT DE MONTVERT - SUD MONT  
LOZERE



Pour sonder l'horizon à cheval, la cavale du Ventalon vous fait parcourir les crêtes et vallées d'ici, le temps d'une balade ou pour quelques jours de randonnée. Les chevaux de Mérens qui naissent et grandissent sur ce territoire permettent de découvrir les reliefs montagneux d'un pas assuré et franc, ils ont leur petit caractère mais savent s'adapter selon l'expérience de leur cavalier/e... Vous serez certainement conquis par leur mérite ! Production en agriculture biologique : châtaignes, jus de pomme, confitures.



## LE TAC : TRAIN DE L'ANDORGE EN CÉVENNES

+33 6 85 31 41 94

<http://www.tacletrain.com>

10.2 km

SAINT-JULIEN-DES-POINTS



Le TAC, train de l'Andorge en Cévennes emprunte une partie de l'ancien chemin de fer départemental reliant Florac à Sainte-Cécile-d'Andorge, par les sinueuses vallées cévenoles. A bord d'un petit train touristique remis en service par des bénévoles passionnés, on y retrouve l'ambiance bucolique des voyages d'antan à travers viaducs et tunnels. Le circuit aller et retour (2x1450m) permet de découvrir, outre le paysage, plusieurs ouvrages d'art tel que le viaduc sur l'Andorge (viaduc à 4 arches elliptiques de 25 m de haut) et le tunnel de Bramfont (long de 82 m), qui témoignent du travail réalisé il y a 100 ans lors de la construction du CFD. L'écartement de la voie est de 400 mm, ce train peut transporter 60 passagers. Le départ & l'arrivée s'effectuent en gare de Ste Cécile d'Andorge.



## GROTTE DE TRABUC

+33 4 66 85 03 28 +33 7 87 39 06

24

2316 Route des Grottes

<http://www.grotte-de-trabuc.com>

19.2 km

MIALET



Sous les reliefs des monts cévenols, à 10 minutes d'Anduze et de Saint Jean du Gard, se cache la grotte de Trabuc, cavité 4 étoiles, à découvrir en famille, sur un parcours lumineux interactif et sécurisé. Plongez en immersion dans un environnement naturel et authentique. Dans cet écrin millénaire, découvrez l'architecture des eaux et l'empreinte du Temps, explorez les expériences qu'offre le monde souterrain, et déambulez, de l'ombre à la lumière, au sein de toutes ces merveilles préservées. 7 salles exceptionnelles dévoilent des curiosités minérales : orgues, colonnes et draperies torsadées, méduses et papillons cristallisés, gours et cascades dégringolent jusqu'à former des lacs profonds aux eaux turquoise. Découvrez les mystérieux 100 000 soldats, unique au monde! Visites nocturnes.



## Champdomergue

+33 4 66 45 81 94

Pont de Champernal (N 106)

<http://www.cevennes-montlozere.com>

1.7 km

SAINT-PRIVAT-DE-VALLONGUE



Bancels clos reconquis par les chênes verts, ancien béal taillé dans la roche, mur construit en pierres sur chant, ici tout rappelle une agriculture vivrière, ou l'on cultivait son jardin et entretenait les châtaigneraies.

# Mes recommandations (suite)

5 raisons de venir dans notre destination

Top 5 des activités

OFFICE DE TOURISME GORGES DU TARN, CAUSSES, CÉVENNES  
[WWW.CEVENNES-GORGES-DU-TARN.COM](http://WWW.CEVENNES-GORGES-DU-TARN.COM)



## LES GARDONS CEVENOLS

+33 4 66 45 81 94

<http://www.cevennes-montlozere.com/>

7.4 km

SAINT-GERMAIN-DE-CALBERTE **2**

Les Gardons cévenols comprennent principalement trois cours d'eau qui prennent leur source entre 700 et 900 m d'altitude, au cœur d'un arc de cercle qui va de La Can-de-l'Hospital à l'Ouest, aux pentes de la montagne du Bougès, à l'Est. Les truites fario sont nombreuses sur les Gardons cévenols à l'exception des secteurs les plus en amont à très forte pente dans lesquels la productivité piscicole est très faible, et des parties basses plus propices aux cyprinidés d'eaux vives. Les Gardons cévenols, classés en première catégorie en Lozère, offrent des eaux parfaitement limpides et de qualité. Le Gardon de Sainte Croix est labellisé "Rivière en bon état".



## HAUTES VALLEES DES GARDONS

+33 4 66 45 81 94

<http://www.cevennes-montlozere.com/>

7.4 km

SAINT-GERMAIN-DE-CALBERTE **3**

Les hautes-vallées des Gardons représentent un espace d'environ 74 000 hectares, situé de Saint-Frézal de Ventalon à Saint-André de Valborgne (dans le Gard). Ce territoire est constitué de vallées de schistes et façonné par l'activité humaine : terrasses, châtaigneraies, béals, ... Ces vallées abritent notamment le circaète Jean-le-Blanc, le busard cendré, le faucon pèlerin, le grand-duc d'Europe, le ciste de Narbonne, le rossolis à feuilles rondes, ...

# Mes recommandations (suite)

5 raisons de venir dans notre destination

Top 5 des activités

OFFICE DE TOURISME GORGES DU TARN, CAUSSES, CÉVENNES  
[WWW.CEVENNES-GORGES-DU-TARN.COM](http://WWW.CEVENNES-GORGES-DU-TARN.COM)



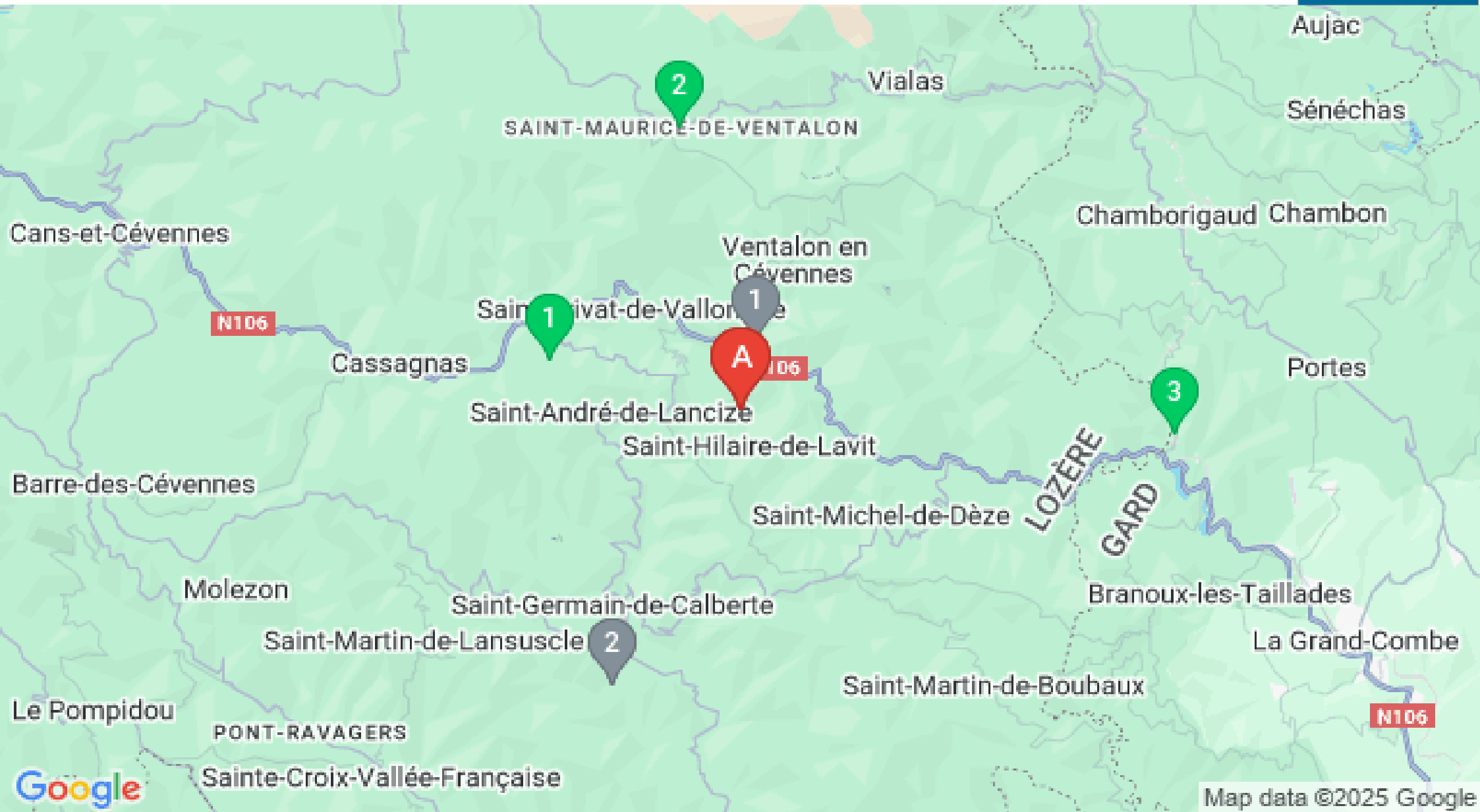
Map data ©2025

# Mes recommandations (suite)

5 raisons de venir dans notre destination

Top 5 des activités

OFFICE DE TOURISME GORGES DU TARN, CAUSSES, CÉVENNES  
[WWW.CEVENNES-GORGES-DU-TARN.COM](http://WWW.CEVENNES-GORGES-DU-TARN.COM)



Map data ©2025 Google